


DOSSIER DE PRESSE

La nouvelle application mobile « Irigo »



Relations presse Ville d'Angers/Angers Loire Métropole

Corine Busson-Benhammou

02 41 05 40 33 – 06 12 52 64 98

corine.busson-benhammou@ville.angers.fr

Avec en moyenne 122 000 voyages jour (en semaine) dont 34 500 voyages par jour sur le tramway (soit un quart des voyages), le réseau Irigo livre sans conteste un bilan très positif. Afin de répondre au mieux aux besoins des usagers, et de moderniser l'échange et l'information avec les voyageurs, Angers Loire Métropole offre aujourd'hui aux usagers des transports une nouvelle application mobile.

Un outil d'optimisation des déplacements

Depuis mai 2012, afin de faciliter la vie des usagers des transports en commun, les équipes d'Angers Loire Métropole en lien avec Kéolis et Altaïr multimédia (une entreprise angevine) ont développé une nouvelle application mobile. Baptisée Irigo, comme le réseau de transport d'Angers Loire Métropole, cette application est conçue pour faciliter les déplacements en transports en commun sur les lignes urbaines et suburbaines et sur la ligne de tramway.

Une application en lien avec le système d'information des voyageurs et la billettique

Pour obtenir les informations d'horaires en temps réel, l'application est en lien direct avec le Système d'Aide à l'Exploitation et à l'Information Voyageurs (SAEIV), un outil qui permet un suivi des véhicules sur le réseau.

L'application s'appuie également sur le système de billettique afin de permettre la consultation du contenu d'une carte A'tout, des titres chargés dessus, des dates de fin de validité des abonnements et des tickets restants.

Une application sécurité tram pour les scolaires en septembre

Le tramway fait aujourd'hui partie intégrante du paysage angevin, mais l'attention des usagers de l'espace public ne doit pas diminuer. Des campagnes de communication voient le jour régulièrement pour sensibiliser les Angevins à cette nécessité de vigilance.



En juin 2012, un premier volet de la campagne avait ainsi été lancé à destination des adolescents.

Le second volet a été proposé fin 2012, à destination des enfants de 8 à 10 ans sous forme de BD.

Cette BD, réalisée par une illustratrice angevine, a été adaptée pour l'ipad grâce à une application interactive et ludique à destination des écoliers angevins. La Ville d'Angers ayant récemment équipé toutes les écoles publiques et privées d'ipad, les enseignants et leurs élèves vont pouvoir s'emparer de cette application dès en septembre 2013.

Réalisation technique : L'imagerie 3D (entreprise de l'agglomération)

Angers et sa métropole, une présence accrue sur Internet

D'après l'étude "Twitter et les grandes villes" d'Adverbia - que la Gazette des Communes a présenté hier en exclusivité - Angers arrive en tête des villes utilisatrices de ce réseau social.

Parce que les habitants peuvent également être des internautes, et parce qu'Internet peut faciliter la vie des habitants, Angers et sa métropole ont décidé d'accentuer leur présence sur Internet et les réseaux sociaux. Une demande d'information, une réaction citoyenne ou rester connecter à l'actualité du territoire, Twitter et Facebook permettent de communiquer de manière simple, d'être réactif dans le traitement des demandes et de créer une autre relation avec les habitants.

Par ailleurs, la Ville d'Angers a déjà développé deux autres applications :

- **Laissez-vous conter Angers** : <https://itunes.apple.com/fr/app/laissez-vous-conter.../id438140659?mt=8>

Afin de valoriser l'architecture et le patrimoine d'Angers auprès d'un plus large public, Angers a créé l'application « Laissez-vous conter Angers au fil du tramway ». A partir d'un téléphone mobile, il est désormais possible de visiter

- **Les Accroche-Cœurs** : <https://itunes.apple.com/fr/app/les-accroche-coeurs-2012/id546752538?mt=8>

Toujours plus proche des habitants, le festival des Accroches Cœurs organisée à chaque rentrée par la Ville d'Angers a développé en 2012, une application Iphone.



L'application Irigo

Les fonctionnalités

Concrètement, l'application possède de nombreuses fonctions :

- Consulter des fiches **horaires aux arrêts**
- Consulter les 2 prochains passages en **temps réel** du bus ou du tram
- Calculer automatiquement un **itinéraire**
- Retrouver toutes les **déviations** en cours et à venir sur toutes les lignes du réseau Irigo
- Consulter les **plans interactifs du réseau** et retrouver les points d'arrêts et les services complémentaires (intermodalité vélo et voiture)
- Consulter le contenu de sa **Carte A'tout**
- **Se géolocaliser** et retrouver toutes les informations sur les arrêts à proximité
- **Sauvegarder les recherches dans les favoris** pour un accès plus rapide

L'application Irigo est disponible sous 3 systèmes d'exploitation différents : Android, iOS et Windows. Elle est compatible sur les versions supérieures ou égales à la version 2.2 d'Android, 5.1 d'ios et 7.1 de Windows.

Les usagers peuvent la télécharger depuis le Google Play Store pour Android, sur l'App Store pour iOS et sur le Market Place pour Windows phone.

Quelques chiffres en lien avec les services web Irigo

Irigo.fr : 6 000 visites par jour en moyenne

Lettre d'information : 2 500 abonnés

Lettre info trafic : 1 000 abonnés

TIMEO SMS : de 500 à 1 000 consultations par mois

TIMEO Vocal : de 200 à 400 consultations par mois

Widget : 3 000 téléchargements

Twitter : 400 abonnés


Développeur de l'application : Altaïr multimédia, une entreprise locale

Altaïr Multimédia conçoit et réalise des projets Internet et multimédia, dans une démarche claire et adaptée afin de répondre exactement au besoin. Au fil des ans, nous avons réalisé et fiabilisé un ensemble de services performants et efficaces à un coût raisonné. Depuis 1995, de nombreuses entreprises et institutions nous ont confié la réalisation de leur projet multimédia : Solution internet, conseil en informatique, réalisation de CD-Rom...

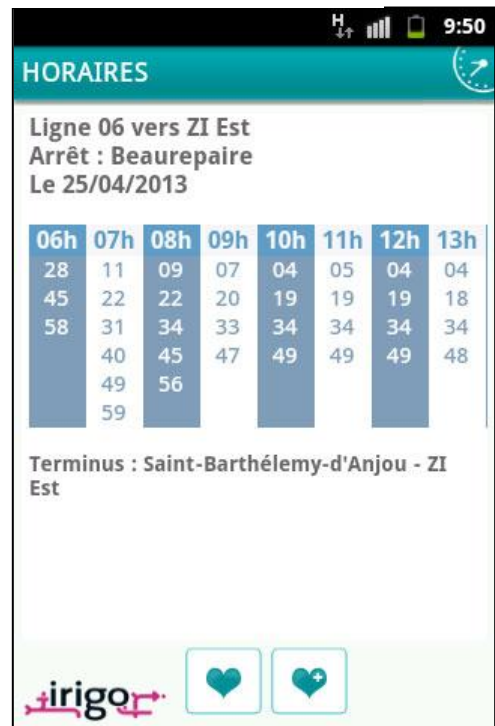
<http://www.altair-multimedia.com/index.php>

Budget de l'application : 20 000 € HT

Ecran d'accueil



Page de résultats de la recherche d'horaires



Page de résultats de la recherche d'horaires en temps réel



Page de recherche d'itinéraire



Description d'une déviation

DÉVIATIONS

L1D déviée rue Toussaint dimanche 03 février 2013.

En raison d'une brocante le **dimanche 03 février 2013**, la rue Toussaint est fermée à la circulation.

La ligne 1D est déviée dans les deux sens entre "Château" et "Beaurepaire" par le Bd du Général de Gaulle, la promenade Jean Turc/quai Ligny et le Pont de Verdun.

Les arrêts "Office de tourisme", "Ste Croix", "République" et "Poissonnerie"(vers centre-ville) sont supprimés.

L'arrêt "Poissonnerie" est déplacé quai Ligny, uniquement vers Claverie / Eventard.

Plan interactif

PLAN JOURNÉE LUNDI AU SAMEDI

Cité Universitaire
Ligne 01 vers MONPLAISIR

The screenshot shows a map with a highlighted route in red and yellow. A pop-up window displays the route name and a 'Ligne 01 vers MONPLAISIR' label. The map includes street names like 'Rue Pierre Blandin' and 'Rue Jeanne Quemard'. The 'irigo' logo is visible at the bottom.

Page de consultation du compte Carte A'Tout

VOTRE COMPTE

Né(e) le [redacted]

Courriel : [redacted]
Téléphone : [redacted]
Mobile : [redacted]

Droits à réduction
Aucun

Contrat(s) chargé(s) sur la Carte A'tout
+ 26 ANS 7 JOURS
+ 26 ANS 7 JOURS (utilisé au moins une fois).

Informations fournies à titre indicatif, sous réserve d'actualisation des données.