


Conseil Municipal

du 25 avril 2022



Direction de la Voirie Communautaire et Espace Public

86, rue du Mail - BP 80011 - 49020 ANGERS Cedex 02 • Tél :
www.angers.fr •

Place de la Madeleine

Présentation du projet



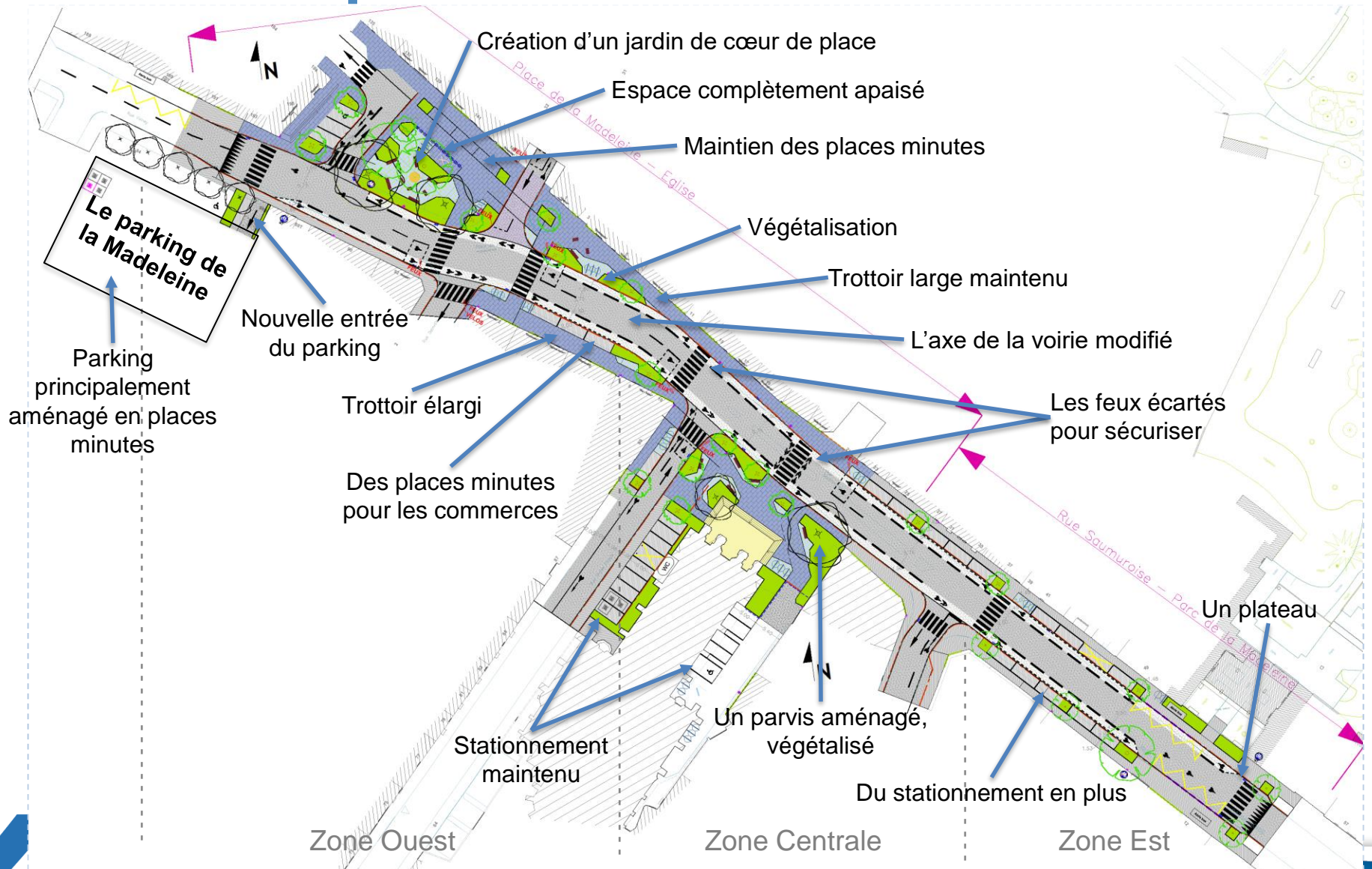
Direction de la voirie communautaire et de l'espace public



angers.fr



La place dans son ensemble



Parvis de l'église

état actuel



le projet



Croisement rue Desmazières

état actuel



le projet



La zone ouest : rue Desmazières – rue de la Chapelle

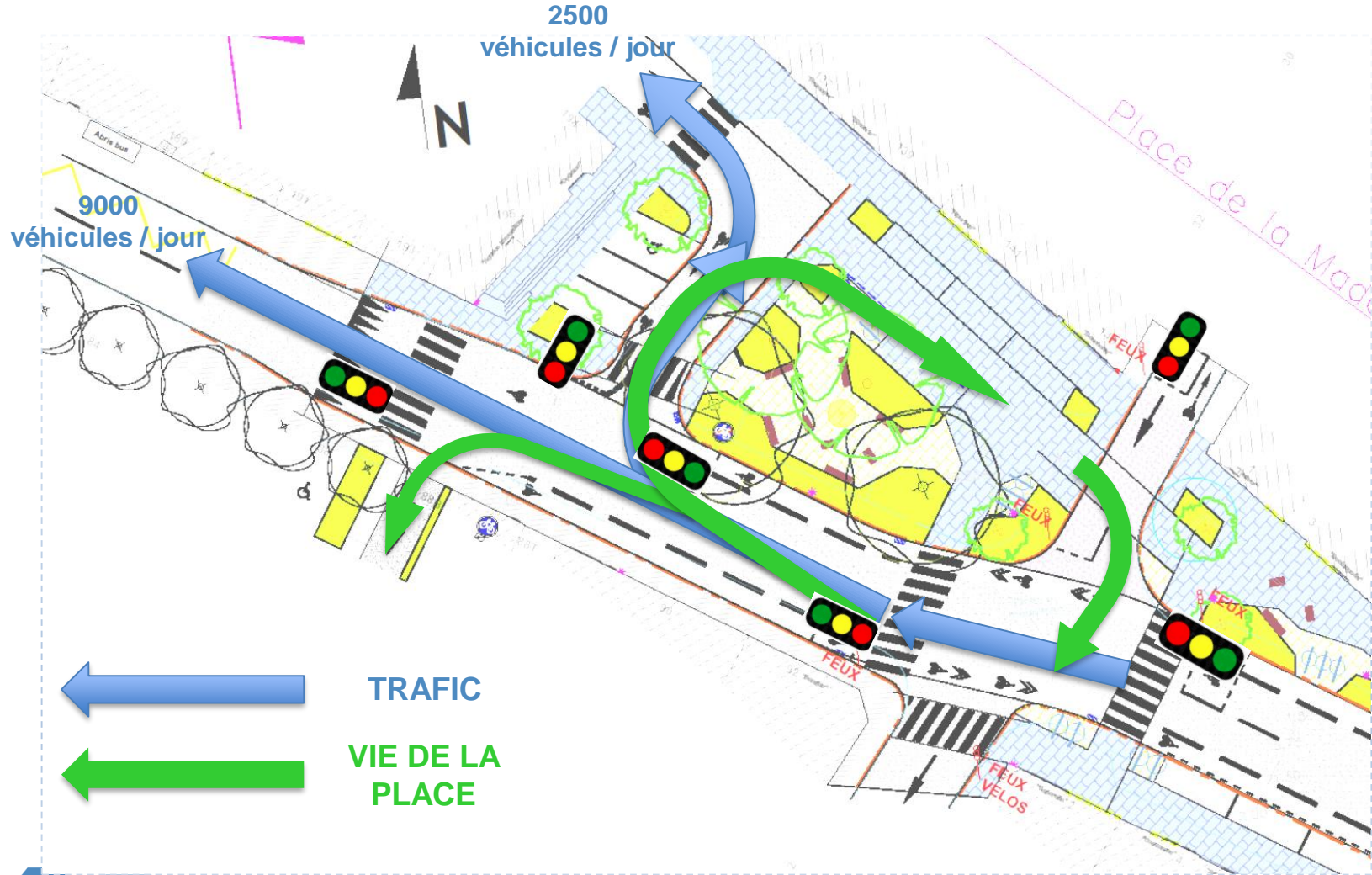
état actuel



le projet



Circulation



Bilan des surfaces

	AVANT Aménagement	APRÈS Aménagement	
Surfaces circulées	2 800 m ²	2 000 m ²	- 800 m ²
Surfaces dédiées au vélo	0 m ²	600 m ²	+ 600 m ²
Surfaces pour les piétons	2 000 m ²	2 200 m ²	+ 200 m ²
Dont surfaces végétalisées	140 m ²	740 m ²	+ 600 m ²
Nombre d'arbres et arbustes	11	33	+ 22
Nb de places de stationnement incluant le Parking de la Madeleine	110	100	- 10

Grandes phases des travaux

- 1. Rénovation du réseau d'eaux usées** (maitre d'ouvrage et maître d'œuvre : ALM – DEA) : du 21 février au 3 juin 2022
- 2. Enfouissement des réseaux aériens** (maitre d'ouvrage et maître d'œuvre : SIEMML) : de début juin à mi-juillet 2022
- 3. Aménagement de la place** (maitre d'ouvrage et maître d'œuvre : ALM – Voirie) : de mi-juillet à fin octobre 2022



Budget

Type de travaux	Coût des travaux (ttc)
Rénovation du réseau d'eaux usées	300 000 €
Enfouissement des réseaux aériens	200 000 €
Réaménagement de la place	900 000 €
TOTAL	1 400 000 €